

Условные обозначения

№ по п/п	Наименование
	Границы зем-го участка с КН 47:01:1519001:2432.
	Нумерация проектируемых земельных участков
	Границы проектируемых земельных участков
	проезды с щебеночно-набивным покрытием
 (лист)	профиль проезда
	- точки поворота границ земельного участка
	- граница ВОЗ и ПЗП - 50м оз. Вишневское.
	границы кварталов проектируемых земельных участков
	площадка сбора мусора контейнерного типа - 3.5x7 м.
	трансформаторная подстанция. 10x10 метров
	стоянка автотранспорта на 4 парковочных места
	скважина охранный зона 5 метров
	резервуар чистой воды охранный зона 10 метров

Экспликация проектируемых ЗУ




№ по п/п	Наименование	площадь м2	Прим-ия
1	земельный участок	1000	проект-е
2	земельный участок	1000	проект-е
3	земельный участок	1000	проект-е
4	земельный участок	1000	проект-е
5	земельный участок	1000	проект-е
6	земельный участок	1000	проект-е
7	земельный участок	764	проект-е
8	земельный участок	764	проект-е
9	земельный участок	910	проект-е
10	земельный участок	910	проект-е
11	земельный участок	923	проект-е
12	земельный участок	923	проект-е
13	земельный участок	923	проект-е
14	ЗУ администрации	922	проект-е
15	земельный участок	1000	проект-е
16	земельный участок	1381	проект-е
17	земельный участок	923	проект-е
18	земельный участок	923	проект-е
19	земельный участок	923	проект-е
20	земельный участок	923	проект-е
21	земельный участок	800	проект-е
22	земельный участок	800	проект-е
23	земельный участок	1000	проект-е
24	земельный участок	1000	проект-е
25	земельный участок	1000	проект-е
26	земельный участок	1000	проект-е
27	земельный участок	1235	проект-е
28	земельный участок	1405	проект-е
29	земельный участок	1000	проект-е
30	земельный участок	1000	проект-е
31	земельный участок	1000	проект-е
32	земельный участок	1000	проект-е
33	земельный участок	950	проект-е
34	земельный участок	998	проект-е
35	земельный участок	1171	проект-е
36	земельный участок	1031	проект-е
37	земельный участок	791	проект-е
38	земельный участок	1392	проект-е
39	земельный участок	1067	проект-е
40	земельный участок	1117	проект-е
41	земельный участок	1727	проект-е
42	земельный участок	1303	проект-е
43	земельный участок	1000	проект-е
44	земельный участок	1000	проект-е
45	земельный участок	1000	проект-е
46	земельный участок	1000	проект-е
	Итого:	45899.0	

Технико-экономические показатели

№ по п/п	Наименование	Ед. изм.	кол-во
1	площадь земельного участка с КН 47:01:1519001:2432	кв.м.	46436.0
2	площадь земельного участка с КН 47:01:1519001:2496	кв.м.	9500.0
3	Площадь территории общего пользования в том числе площадь земельного участка №47	кв.м.	9038.0
4	Территория земель планир-ых ограничений. Прибрежная защитная полоса оз. Вишневское (20.0 м) водоохранная и Рыбоохранная зоны оз. Вишневское (20.0 м)	кв.м.	39807.0
5	Площадь территории дачных участков	кв.м.	45899.0
6	Количество дачных участков	кв.м.	46
7	Площадь проездов в "красных линиях"	кв.м.	7588.0
8	Площадь щебеночно-набивных покрытий	кв.м.	4225.0

Застройщик: Новосельцев Дмитрий Вячеславович.

Адрес: Ленинградская область, Выборгский муниципальный район, МО "Красносельское сельское поселение", уч. Вишневка.

Рук. гр. Нарбеков Л.Р. 
 Проверил 
 Проектировал Харитonenko E. 

Стадия	Лист	Листов
ООО "АТЛАС" 2022		

Общие данные.